SCHOOL-SCOUT.DE

Unterrichtsmaterialien in digitaler und in gedruckter Form

Auszug aus:

Hamburg & Bremen (Stadt und Bundesland)

Das komplette Material finden Sie hier:

School-Scout.de

© Copyright school-scout.de / e-learning-academy AG – Urheberrechtshinweis
Alle Inhalte dieser Material-Vorschau sind urheberrechtlich geschützt. Das Urheberrecht liegt, soweit nicht ausdrücklich anders gekennzeichnet, bei school-scout.de / e-learning-academy AG. Wer diese Vorschauseiten unerlaubt kopiert oder verbreitet, macht sich gem. §§ 106 ff UrhG strafbar.

Inhaltsverzeichnis

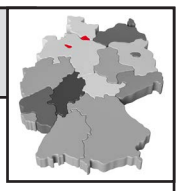

Hamburg & Bremen

Seiten

Vorwort **4**

Arbeitspass **4**

1 Hamburg ..... **5 – 20**
Lage, Wappen, Bevölkerung 5
Gliederung Hamburgs 6
Hamburgs Geschichte 7
Die Hanse 8
Großstadt, Stadt, Kleinstadt, Dorf 9
Ortstafeln, Landkarten und Stadtpläne ..... 10 – 11
Hamburg und seine Inseln – Neuwerk, Scharhörn und Nigehörn 12
Nationalpark Hamburgisches Wattenmeer 13
Flüsse und Seen 14
Der Hafen 15
Wirtschaft 16
Verkehr 17
Hamburgs Stadtbild – die fünf Hauptkirchen 18
Interessante Orte in Hamburg ..... 19 – 20

2 Bremen ..... **21 – 28**
Lage Bremens und Bremerhavens 22
Hansestadt Bremen 23
Seestadt Bremerhaven 24
Bremens Geschichte 25
Wirtschaft 26
Sehenswertes und Wissenswertes ..... 27 – 28

3 Die Küche der Hansestädte **29**

4 Aufgaben zu Hamburg und Bremen ..... **30 – 31**

5 Steckbrief „Mein Wohnort“ **32**

6 Die Lösungen ..... **33 – 39**

Bedeutung der Symbole:

Einzelarbeit

Partnerarbeit

Schreibe in dein Heft / in deinen Ordner

Arbeiten mit der ganzen Gruppe

Hamburg und Bremen – Bestell-Nr. P12 493
KOHL VERLAG

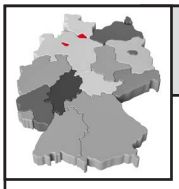

Vorwort / Arbeitspass

Liebe Kolleginnen und Kollegen,

früher gab es in der 3. und 4. Klasse in der Volksschule ein Fach „Heimatkunde“. Die Schüler* kannten ihre Umgebung. Heute wissen sie zwar Bescheid über die Agrarwirtschaft am Nil, aber ob der Rhein nun in die Nordsee oder Ostsee mündet, ist nicht allen klar.

Es besteht also Nachholbedarf!

In diesem Band lernen die Schüler ihr näheres Umfeld kennen, erfahren einiges über das Leben in Stadt und Dorf, über Landschaften, Flüsse, Städte, Sehenswürdigkeiten und die politische Struktur.

Jedes Gebiet kann einzeln besprochen werden. Viele Seiten sind „ortsübergreifend“ einsetzbar. Eine große Karte hilft den Schülern bei der Orientierung.

Viel Freude und Erfolg bei der Erkundung der Umgebung wünschen das Kohl-Verlags-Team und

Gabriela Rosenwald



**Mit Schülern bzw. Lehrern sind im ganzen Band selbstverständlich auch die Schülerinnen und Lehrerinnen gemeint.*

Arbeitspass

Name: _____ Klasse: _____

Aufgabe / Seite	Titel / Thema	begonnen	erledigt

Hamburg und Bremen – Bestell-Nr. P12 493
KOHL VERLAG

1 Hamburg

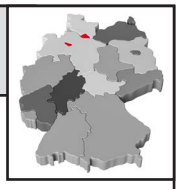

Lage, Wappen, Bevölkerung

Seit 1990 wird die Bundesrepublik Deutschland aus 16 Bundesländern gebildet. Die Bundesländer teilen sich weiter auf in Regierungsbezirke, (Land)kreise, kreisfreie Städte, in Gemeinden und Gemeindeverbände. Dazu gibt es drei sogenannte Stadtstaaten, d.h. die Stadt ist zugleich Bundesland. Dazu gehören Hamburg, Bremen und Berlin.

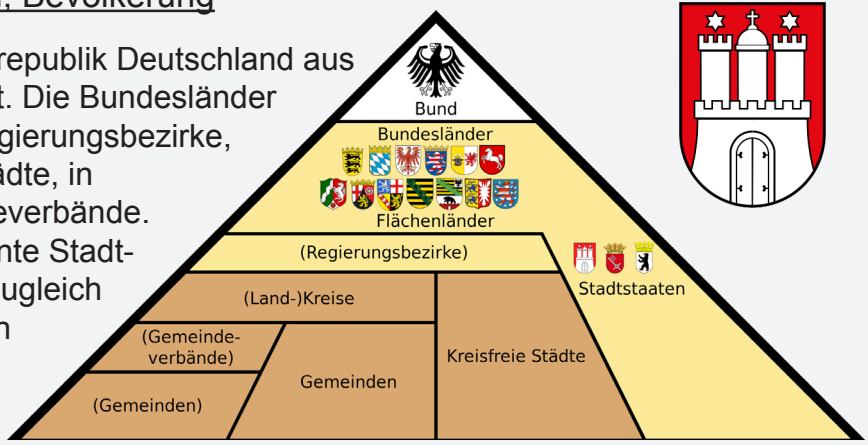

Mit knapp 1,8 Millionen Einwohnern ist Hamburg die zweitgrößte Stadt Deutschlands und das zweitkleinste Bundesland. Die Metropole bildet das Zentrum der fünf Millionen Einwohner zählenden Metropolregion Hamburg. Die Stadt (das Bundesland) grenzt im Norden an Schleswig-Holstein und im Süden an Niedersachsen.
Hamburg hatte Ende 2015 auf einer Fläche von 755,22 km² etwa 1,79 Millionen Einwohner. Die offizielle Bezeichnung für dieses Bundesland ist Freie und Hansestadt Hamburg.

Aufgabe 1: *Male das Wappen mit den richtigen Farben an.*
Zeichne Hamburg in der Karte farbig an.



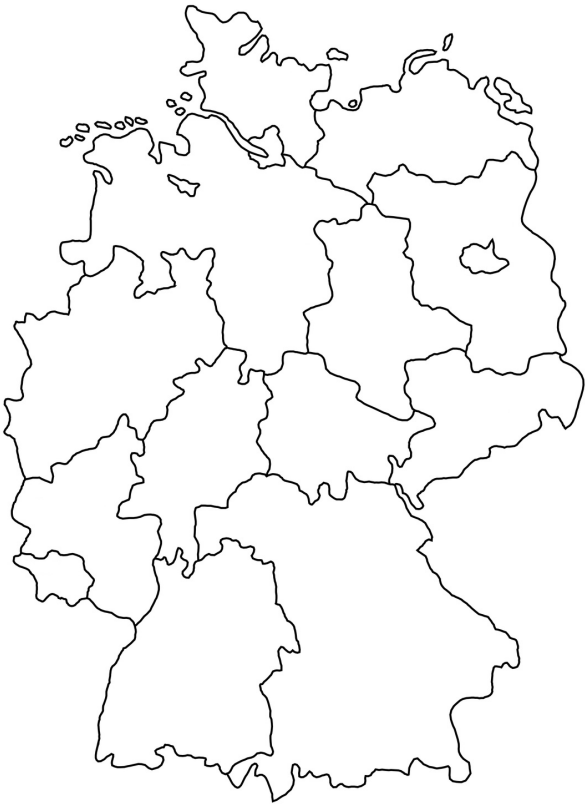



Hamburg und Bremen – Bestell-Nr. P12 493
KOHL VERLAG

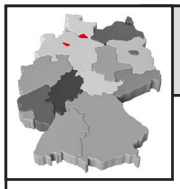

1 Hamburg

Die Gliederung Hamburgs

Hamburg ist ein Stadtstaat, der in sieben Bezirke eingeteilt ist. Wandsbeck, Hamburg-Nord, Hamburg-Mitte, Altona, Eimsbüttel, Harburg und Bergedorf. Zu Hamburg-Mitte gehört auch der Außenbereich Neuwerk. Der Bezirksamtsleiter ist der Chef der örtlichen Verwaltung (des Bezirksamtes) in den sieben Bezirken. Manchmal werden die Bezirksamtsleiter auch als Bezirksbürgermeister bezeichnet. Die sieben Bezirke gliedern sich weiter in 104 Stadtteile.

Aufgabe 2: *Setze die Nummern der Bezirke passend in die Karte ein.*

Nr.	Bezirk
1	Hamburg-Mitte
2	Altona
3	Eimsbüttel
4	Hamburg-Nord
5	Wandsbek
6	Bergedorf
7	Harburg

Aufgabe 3:

a) *In welchem Bezirk wohnst du? Kreise ihn rot ein.*

b) *Schau auf die Karte und male den Stadtteil, in dem du wohnst, grün an.*

Hamburg und Bremen – Bestell-Nr. P12 493
KOHL VERLAG

1 Hamburg

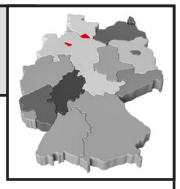

Hamburgs Geschichte



Die Hansestadt an der Elbe hat seit ihrem mehr als 1000-jährigen Bestehen eine sehr spannende und abwechslungsreiche Geschichte erlebt.
Unter dem Namen „Hammaburg“ ist ein Dorf aus dem 9. Jahrhundert bekannt, das sich auf dem heutigen Domplatz befunden hat. Daraus soll sich später die Stadt Hamburg entwickelt haben. Anfangs lebten dort ein paar hundert Bauern, Fischer und Handwerker. Im Jahr 832 gründete Papst Gregor IV. das Erzbistum Hamburg. Die erste Kirche Hamburgs, der Dom St. Marien, wurde gebaut. Dänische Wikinger überfielen jedoch das Dorf und brannten es nieder. Es kam zum Wiederaufbau des Dorfes, denn es lag an einem wichtigen Verbindungs- und Handelsweg. Die Alsterfurt war damals weit und breit die einzige Möglichkeit, die Alster zu überqueren. Die Neustadt wurde als Kaufmannsiedlung im Jahr 1188 gegründet. Ein Jahr später verlieh Kaiser Friedrich Barbarossa der neuen Siedlung einen Freibrief, der großzügige Handels- und Stadtrechte enthielt. Im Jahr 1265 wurde das Dokument beglaubigt. Es gilt gewissermaßen als Geburtsurkunde des Hafens und als Grundlage für Hamburgs Aufstieg zu einer mächtigen Hansestadt. Erst später stellte sich der Freibrief Barbarossas als nicht rechtens heraus. 1216 wurde die Neustadt mit der Altstadt vereinigt. Seit 1977 begehen die Hamburger jedes Jahr um den 7. Mai den Hafengeburtstag. Von der Speicherstadt bis zum Museumshafen Oevelgönne wird an mehreren Live-Bühnen und anderen Lokalitäten drei Tage lang gefeiert. Einige der größten Segelschiffe der Welt eröffnen die Feierlichkeiten mit einer großen Einlaufparade.

Aufgabe 4: *Fülle die Tabelle mit den Begebenheiten aus.*

Jahr	Ereignis
9. Jahrhundert	
832	
1188	
1189	
1265	
1216	
1977	

Hamburg und Bremen – Bestell-Nr. P12 493
KOHL VERLAG

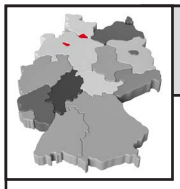

1 Hamburg

Die Hanse

Die „Hanse“ war ein Bund zwischen vielen Städten Norddeutschlands. Schon seit dem 12. Jahrhundert wuchs der Handel im Raum der Nord- und Ostsee. Neue Schiffe, die Koggen, wurden in dieser Zeit gebaut. Sie fassten sehr viel mehr Waren und der Transport wurde so billiger. So schlossen sich mehrere Kaufleute zusammen, um ihre Interessen wahrzunehmen, aber auch zum Schutz vor Seeräubern. Die norddeutschen Städte hatten in der Zeit vom 13. bis zum 16. Jahrhundert ein großes Problem mit Piraten. Diese überfielen die Handelsschiffe, die Koggen, mit ihren kostbaren Waren.
Im Jahr 1356 entstand das Bündnis der Hanse in Lübeck. Rund 70 Städte gehörten ihr an, darunter auch Hamburg. 130 weitere Städte zählten zu den Verbündeten. Es gab so genannte Hansetage. Hier wurde alles, was den Bund betraf, gemeinsam besprochen. Die Hanse herrschte 200 Jahre über Nord- und Ostsee. Im 16. Jahrhundert wurde ihre Macht schwächer. Nach dem Dreißigjährigen Krieg, etwa um 1630, bestand die Hanse nur noch aus den Städten Hamburg, Lübeck und Bremen. Deshalb hat Hamburg im Nummernschild ein „H“ für Hansestadt und das zweite „H“ steht für Hamburg, das Nummernschild für Bremen zeigt HB für Hansestadt Bremen. Die Farben der Hanse waren weiß und rot. Noch heute sind dies die Farben von Städten wie Hamburg, Kiel und Bremen, sie alle waren einmal große Hansestädte.

Klaus Störtebeker

Der bekannteste Pirat in der hamburgischen Geschichte ist Klaus Störtebeker, um den sich bis heute viele Geschichten ranken. Er wurde im Jahr 1401 von Hamburger Ratsherren vor Helgoland gefangen. Die Mannschaft wurde nach Hamburg gebracht. Auf dem Großen Grasbrook, einem Gebiet der heutigen HafenCity, warteten sie auf ihre Hinrichtung. Der Hamburger Bürgermeister versprach dem Kapitän Störtebeker, jene Männer zu begnadigen, an denen er noch kopflos vorbeilaufen könnte. Nach dem elften Mann stellte der Henker ihm der Sage nach ein Bein und anschließend wurden auch die übrigen Piraten enthauptet. Die Köpfe wurden danach längs der Elbe am Hamburger Hafen aufgespießt, um abschreckend auf andere Seeräuber zu wirken. Heute steht das Störtebeker-Denkmal in der HafenCity.

Aufgabe 5:

a) *Wann wurde die Hanse gegründet?*

b) *Warum gründeten die Kaufleute die Hanse?*

c) *Welche Städte gehörten zur Hanse?*

d) *Wie vielen Männern „rettete“ Störtebeker noch das Leben?*

e) *Wo steht das Störtebeker-Denkmal?*

Hamburg und Bremen – Bestell-Nr. P12 493
KOHL VERLAG

Hamburg und Bremen

Deutsche Bundesländer kennen lernen

2. Digitalauflage 2020

© Kohl-Verlag, Kerpen 2016
Alle Rechte vorbehalten.

Inhalt: Gabriela Rosenwald
Coverbilder: © marog-pixcells, 1xpert & pico - fotolia.com
Grafik & Satz: Kohl-Verlag

Bestell-Nr. P12 493

ISBN: 978-3-96040-614-3

© Kohl-Verlag, Kerpen 2020. Alle Rechte vorbehalten.

Das Werk und seine Teile sind urheberrechtlich geschützt und unterliegen dem deutschen Urheberrecht. Jede Nutzung in anderen als den gesetzlich zugelassenen Fällen bedarf der vorherigen schriftlichen Einwilligung des Verlages (§ 52 a Urhg). Weder das Werk als Ganzes noch seine Teile dürfen ohne Einwilligung des Verlages an Dritte weitergeleitet, in ein Netzwerk wie Internet oder Intranet eingestellt oder öffentlich zugänglich gemacht werden. Dies gilt auch bei einer entsprechenden Nutzung in Schulen, Hochschulen, Universitäten, Seminaren und sonstigen Einrichtungen für Lehr- und Unterrichtszwecke. Der Erwerber dieses Werkes in PDF-Format ist berechtigt, das Werk als Ganzes oder in seinen Teilen für den Gebrauch und den Einsatz zur Verwendung im eigenen Unterricht wie folgt zu nutzen:

- **Die einzelnen Seiten des Werkes dürfen als Arbeitsblätter oder Folien lediglich in Klassenstärke vervielfältigt werden zur Verwendung im Einsatz des selbst gehaltenen Unterrichts.**
- **Einzelne Arbeitsblätter dürfen Schülern für Referate zur Verfügung gestellt und im eigenen Unterricht zu Vortragszwecken verwendet werden.**
- **Während des eigenen Unterrichts gemeinsam mit den Schülern mit verschiedenen Medien, z.B. am Computer, Tablet via Beamer, Whiteboard o.a. das Werk in nicht veränderter PDF-Form zu zeigen bzw. zu erarbeiten.**

Jeder weitere kommerzielle Gebrauch oder die Weitergabe an Dritte, auch an andere Lehrpersonen oder pädagogische Fachkräfte mit eigenem Unterrichts- bzw. Lehrauftrag ist nicht gestattet. Jede Verwertung außerhalb des eigenen Unterrichts und der Grenzen des Urheberrechts bedarf der vorherigen schriftlichen Zustimmung des Verlages. Der Kohl-Verlag übernimmt keine Verantwortung für die Inhalte externer Links oder fremder Homepages. Jegliche Haftung für direkte oder indirekte Schäden aus Informationen dieser Quellen wird nicht übernommen.

Kohl-Verlag, Kerpen 2020

Unsere Lizenzmodelle

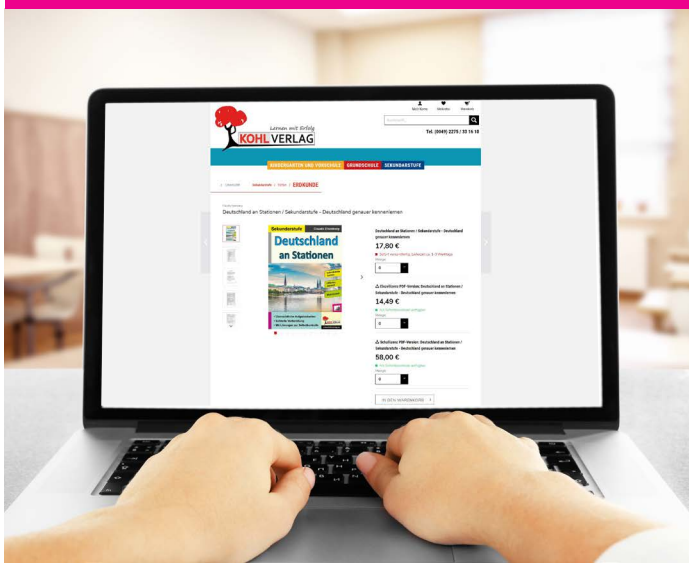

Der vorliegende Band ist eine PDF-Einzellizenz

Sie wollen unsere Kopiervorlagen auch digital nutzen? Kein Problem – fast das gesamte KOHL-Sortiment ist auch sofort als PDF-Download erhältlich! Wir haben verschiedene Lizenzmodelle zur Auswahl:

	Print-Version	PDF-Einzellizenz	PDF-Schullizenz	Kombipaket Print & PDF-Einzellizenz	Kombipaket Print & PDF-Schullizenz
Unbefristete Nutzung der Materialien	x	x	x	x	x
Vervielfältigung, Weitergabe und Einsatz der Materialien im eigenen Unterricht	x	x	x	x	x
Nutzung der Materialien durch alle Lehrkräfte des Kollegiums an der lizensierten Schule			x		x
Einstellen des Materials im Intranet oder Schulserver der Institution			x		x

Die erweiterten Lizenzmodelle zu diesem Titel sind jederzeit im Online-Shop unter www.kohlverlag.de erhältlich.

SCHOOL-SCOUT.DE

Unterrichtsmaterialien in digitaler und in gedruckter Form

Auszug aus:

Hamburg & Bremen (Stadt und Bundesland)

Das komplette Material finden Sie hier:

School-Scout.de

© Copyright school-scout.de / e-learning-academy AG – Urheberrechtshinweis
Alle Inhalte dieser Material-Vorschau sind urheberrechtlich geschützt. Das Urheberrecht liegt, soweit nicht ausdrücklich anders gekennzeichnet, bei school-scout.de / e-learning-academy AG. Wer diese Vorschauseiten unerlaubt kopiert oder verbreitet, macht sich gem. §§ 106 ff UrhG strafbar.