

# SCHOOL-SCOUT.DE

Unterrichtsmaterialien in digitaler und in gedruckter Form

**Auszug aus:**

*Großbritannien - Das Königreich unter die Lupe genommen*

Das komplette Material finden Sie hier:

[School-Scout.de](http://School-Scout.de)



# Inhalt

	Seite
Vorwort	4
<b>1 Großbritannien – Überblick</b> .....	<b>5–11</b>
1.1 Geografie	5–6
1.2 Die Geschichte Großbritanniens	7–11
– Francis Drake	8
– The Pilgrim Fathers	9
– Die Industrielle Revolution	10
– Die Dampfmaschine	10
– Der Zerfall des britischen Imperiums	11
<b>2 Politisches System des Vereinigten Königreichs</b> .....	<b>12–15</b>
2.1 Die Monarchie	12
2.2 Das Britische Königshaus	13
2.3 Die Währung / Die Briten und die EU	14
2.4 Linksverkehr und Eurotunnel	15
<b>3 Die Bevölkerung</b> .....	<b>16–19</b>
<b>4 England</b> .....	<b>20–42</b>
4.1 Landschaft und Klima	21
4.2 London – Geschichte	22
4.3 London heute	23–24
4.4 Verkehr in London	25
4.5 Sightseeing	26–30
4.6 Weitere Städte und Gebiete in England	31–39
– Birmingham	31
– Black Country	32
– Liverpool	33
– Manchester	34
– Dover	35
– Die Universitätsstädte Oxford und Cambridge	36
– Windsor und Eton	37
– Nottingham und Robin Hood	38
– Stratford upon Avon und Shakespeare	39
4.7 Städte-Quiz	40
4.8 Stonehenge, Kathedrale von Salisbury, Magna Charta	41
4.9 Cornwall	42
<b>5 Wales</b> .....	<b>43–46</b>
5.1 Landschaften und Regionen	43
5.2 Bevölkerung und Wirtschaft	44
5.3 Cardiff und Llanfair	45
5.4 Croeso i Gymru – Willkommen in Wales!	46
<b>6 Schottland</b> .....	<b>47–55</b>
6.1 Geografie	47
6.2 Schottische Kultur	48
6.3 Wirtschaft	49
6.4 Politik in Schottland	50
6.5 Edinburgh und Glasgow	51
6.6 Dundee	52
6.7 Aberdeen, Loch Ness und Skye	53
6.8 Shetland-Inseln	54
6.9 Orkney-Inseln	55

# Inhalt

	Seite
<b>7 Nordirland</b> .....	<b>56–61</b>
7.1 Bevölkerung und Wirtschaft	56
7.2 Landschaft und Klima	57
7.3 Die sechs Countys und ihre Sehenswürdigkeiten	58
– Eine Tour entlang der „Coastal Causeway Route“	59–61
<b>8 Die Britische Küche</b> .....	<b>62</b>
<b>9 Lösungen</b> .....	<b>63–72</b>

## Vorwort

### Liebe Kolleginnen und Kollegen,

The British Empire – lange Jahre führend in der ganzen Welt. Zwei Weltkriege im letzten Jahrhundert als Sieger erlebt. Und nun?

Alte Kultur und Strukturwandel bieten viele Möglichkeiten. Neue Technologien und auch der Tourismus sind auf dem Vormarsch.

Die Schüler\* lernen das alte und das neue Vereinigte Königreich kennen, die Geografie, die wichtigsten Städte und die Landschaften. Alle Landesteile, Städte und Gebiete können separat eingesetzt und bearbeitet werden.

Das Vereinigte Königreich Großbritannien und Irland sind gerade jetzt ein spannendes Thema. Der knapp beschlossene Brexit spaltet das einst so mächtige Imperium. Die Menschen in England, Wales, Schottland und Nordirland sind nicht unbedingt einer Meinung. Da die Schüler in der Sekundarstufe mit Sicherheit internetfähig sind, gibt es auch Aufgaben, die selbstständig zu erforschen sind.

Viel Freude und Erfolg beim Entdecken des auf der einen Seite vertrauten aber in vielerlei Hinsicht unbekanntes Königreichs wünschen Ihnen das Kohl-Verlagsteam und

*Gabriela Rosenwald*

*\*Aufgrund der besseren Lesbarkeit wird im Folgenden die männliche Form Schüler bzw. Lehrer verwendet. Gemeint sind damit selbstverständlich auch die weiblichen Personen.*

#### Bedeutung der Symbole:



Schreibe ins Heft/  
in deinen Ordner



Arbeiten mit der  
ganzen Gruppe



Einzelarbeit

EA



Partnerarbeit

PA



Arbeiten in  
kleinen Gruppen

# 1 Großbritannien – Überblick

## 1.1 Geografie

Die **Britischen Inseln** bestehen aus Großbritannien, Irland und mehreren kleineren Inseln und Inselgruppen.

Die **Insel Großbritannien** liegt an der nordwestlichen Küste des europäischen Kontinents. Mit einer Fläche von fast 220.000 km<sup>2</sup> ist die Hauptinsel die größte Insel Europas und der Britischen Inseln.

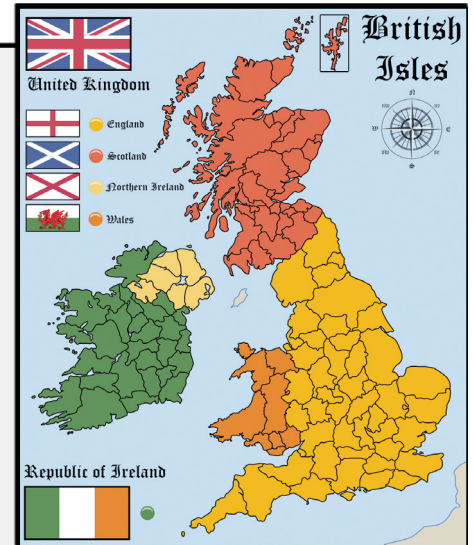
**Großbritannien** besteht aus den Ländern England, Wales und Schottland. Die Hebriden, die Orkney- und die Shetlandinseln werden als Teile Schottlands ebenfalls zu Großbritannien gerechnet.

Das **Vereinigte Königreich Großbritannien und Irland** entstand aus dem Zusammenschluss des Königreichs Großbritannien mit dem Königreich Irland.

Der offizielle Name des Vereinigten Königreichs lautet:

United Kingdom of Great Britain and Northern Ireland – kurz UK. Dazu gehören noch einige Überseegebiete. Die Kronbesitztümer der Isle of Man und der Kanalinseln zählen zu den Britischen Inseln, jedoch nicht zum Vereinigten Königreich.

Die **Republik Irland** gehört zu den Britischen Inseln, aber nicht zum Vereinigten Königreich.



**Aufgabe 1:** Welche Meere oder Gewässer umgeben Großbritannien?  
Schau auf einer großen Karte nach.


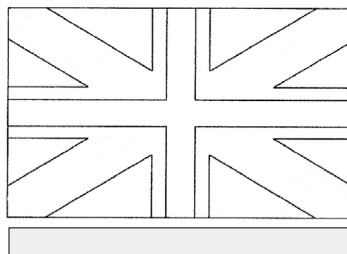
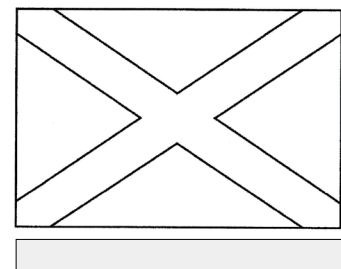
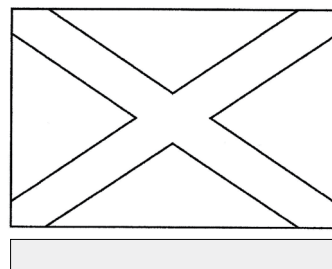
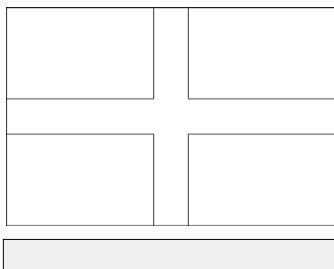


**Aufgabe 2:** Das heutige Vereinigte Königreich Großbritannien und Nordirland entstand durch einige Verbindungen. Die sind hier leider durcheinander geraten. Notiere sie in der richtigen zeitlichen Reihenfolge in deinem Heft.

1801 wurde Irland mit England zum Vereinigten Königreich Großbritannien und Irland verbunden. 1542 wurde Wales mit England vereinigt. 1916 kam es in Irland zum bewaffneten Aufstand. 1921 wurde Irland nach Abtretung der Provinz Ulster Freistaat. Ulster blieb mit seinen sechs Grafschaften als Nordirland bei Großbritannien. 1707 wurden England und Schottland zum Königreich Großbritannien vereinigt.



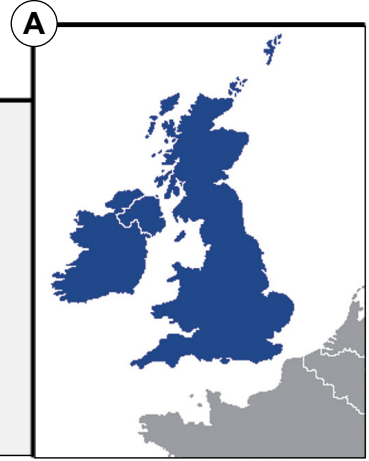
**Aufgabe 3:** a) Male die Flaggen farbig an.  
b) Erkläre dann, wie der Union Jack, wie die Flagge des Königreichs genannt wird, entstand.



# 1 Großbritannien – Überblick

Man sollte die Begriffe England, Vereinigtes Königreich, Großbritannien und Britische Inseln sorgfältig auseinander halten:

- Großbritannien ist die größte der Britischen Inseln. Es besteht aus England, Schottland und Wales.
- Die Britischen Inseln bestehen aus Großbritannien, Irland und mehreren kleineren Inseln und Inselgruppen.
- Das Vereinigte Königreich besteht aus England, Schottland, Wales und Nordirland.



**Aufgabe 4:** Beschrifte richtig:  
 England, Großbritannien, Isle of Man, Schottland,  
 Britische Inseln, Wales, Kanalinseln, Nordirland, Vereinigtes Königreich





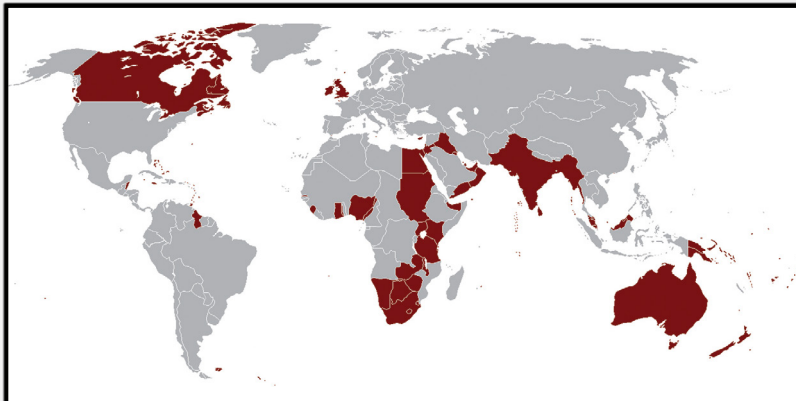
# 1 Großbritannien – Überblick

## 1.2 Die Geschichte Großbritanniens

Im 15. und 16. Jahrhundert, im Zeitalter der Entdeckungen, waren Spanien und Portugal die Pioniere der europäischen Erforschung und Eroberung der Welt. Sie bildeten riesige Kolonialreiche, die ihnen ungeheuren Reichtum brachten. So begannen auch England, Frankreich und die Niederlande mit dem Aufbau eigener Kolonien und Handelszentren in Amerika und Asien.

Nach dem Sieg über die spanische Armada 1588 musste England in Folge noch einige Niederlagen hinnehmen. Erst im 17. Jahrhundert konnte England durch die drei englisch-niederländischen Seekriege und im 18. Jahrhundert durch die Auseinandersetzungen mit Frankreich seine Seemachtposition immer weiter ausbauen. 1805 erlangte es durch die Schlacht von Trafalgar für ein Jahrhundert die Vorherrschaft auf den Weltmeeren.

Die einzelnen Abenteurer, Kaperfahrer, Kaufleute und Entdecker der Elisabethanischen Zeit, die den Spaniern die Stirn boten, wurden als Helden gefeiert. 1577–1580 umsegelte Francis Drake (um 1540–1596) die Welt; 1585 gründete Sir Walter Raleigh (um 1552–1618) die erste englische Kolonie in Nordamerika (Virginia).



Durch seine fortgeschrittene Industrie und die Reichtümer aus den Kolonien wurde Großbritannien im 18. Jh. unbestrittene Handels- und Wirtschaftsmacht. Unter Königin Viktoria (1819–1901) begann im 19. Jh. das „Goldene Zeitalter“ – Großbritannien war die vorherrschende Welt-, See- und Kolonialmacht.

Um 1920, zur Zeit seiner größten Ausdehnung, gehörte fast ein Viertel der Landfläche unserer Erde zum Britischen Imperium. Im Ersten und Zweiten Weltkrieg jedoch verlor der Staat mehr und mehr seine Weltmachtstellung – obschon er in beiden Fällen zu den Siegern gehörte. Obwohl Großbritannien den Zweiten Weltkrieg 1945 erfolgreich beenden konnte, hatte der Konflikt erhebliche Auswirkungen. Europa, ein Kontinent, der die Welt mehrere Jahrhunderte lang dominiert hatte, lag in Trümmern. Die nunmehr herrschenden Weltmächte USA und Sowjetunion hatten ihren Machtbereich enorm ausdehnen können. Sie stiegen zu führenden Supermächten auf. Großbritannien hingegen hatte riesige Schulden angehäuft und stand vor dem Ruin.

Unter Winston Churchill als Premierminister erfolgte Mitte des letzten Jahrhunderts der wirtschaftliche Aufschwung. Die Krönungsfeierlichkeiten für Elisabeth II. 1953 waren ein Zeichen, dass die Einschränkungen der Nachkriegszeit überwunden waren.



**Aufgabe 5:** *Schreibe in dein Heft/in deinen Ordner:*



- Forsche nach: Was war die Armada?*
- Wann war Großbritannien Welt- und Wirtschaftsmacht?*
- Forsche nach: Was kannst du über Churchill erfahren?  
Schreibe einen kurzen Lebenslauf.*



# Großbritannien

## Das Königreich unter die Lupe genommen

3. Digitalauflage 2024

© Kohl-Verlag, Kerpen 2017  
Alle Rechte vorbehalten.

Inhalt: Gabriela Rosenwald  
Umschlagbild: © Grum\_I & alexanderheyd - fotolia.com  
Redaktion: Kohl-Verlag  
Grafik & Satz: Eva-Maria Noack & Kohl-Verlag  
Bildquellen:

Seite 4: © Angelaravaioli - Fotolia.com, Seite 5: © pabofdezr - Fotolia.com, © Angelaravaioli - Fotolia.com, Seite 6: © wikimedia.org (9x), Seite 7: © wikimedia.org (2x), Seite 8: © wikimedia.org (2x), © Angelaravaioli - Fotolia.com, © Lencer - wikimedia.org, Seite 9: © wikimedia.org, © Jim Curran - Fotolia.com, © Max\_776 - Fotolia.com, © Angelaravaioli - Fotolia.com, Seite 10: © Erica Guilane-Nachez - Fotolia.com, © Fae - wikimedia.org, © Angelaravaioli - Fotolia.com, Seite 11: © wikimedia.org (2x), © Angelaravaioli - Fotolia.com, Seite 12: © Firebrace - wikimedia.org, © Ldorfman - wikimedia.org, © Angelaravaioli - Fotolia.com, Seite 13: © Sodacan - wikimedia.org, © Stermoc - wikimedia.org, © Surtischna - wikimedia.org, © color\_fax, © Stermoc - wikimedia.org, © HalloweenNight - wikimedia.org, © wikimedia.org, © Stermoc - wikimedia.org, © Minervod7 - wikimedia.org, © Monkelese - wikimedia.org, © Dantoldi - wikimedia.org, © Stermoc - wikimedia.org, © DrKay - wikimedia.org, © Elena Stepanova - Fotolia.com, Seite 14: © marcin jucha - Fotolia.com, © Angelaravaioli - Fotolia.com, © reesi - Fotolia.com, Seite 15: © Sunil06902 - wikimedia.org, © Gina Sanders - Fotolia.com, © Fotolia.com, © Weyoune - wikimedia.org, © Tombo - wikimedia.org, Seite 16: © KarlUdo - wikimedia.org, Seite 17: © Magnus Manske - wikimedia.org, © Hans-Martin Guede - Fotolia.com, © Furfur - wikimedia.org, Seite 18: © wikimedia.org, Seite 19: © Flickr upload bot - wikimedia.org, Seite 20: © Dr Greg - wikimedia.org, Seite 21: © pbardocz - Fotolia.com (bearbeitet), © M. Schuppich - wikimedia.org, Seite 22: © wikimedia.org, Seite 23: © TBM10 - wikimedia.org, © Leonid Andronov - Fotolia.com, © Angelaravaioli - Fotolia.com, © peteri - Fotolia.com, Seite 24: © GeographBot - wikimedia.org, © Mark Ahsmann - wikimedia.org, © Angelaravaioli - Fotolia.com, Seite 25: © Oxyman - wikimedia.org (2x), © wikimedia.org, © Ed g2s - wikimedia.org, © Angelaravaioli - Fotolia.com, © Oliver Hauptstock - Fotolia.com, Seite 26: © Rainer Holama - wikimedia.org, © GeographBot - wikimedia.org, © Albert Lee1 - wikimedia.org, © MagentaGreen - wikimedia.org, Seite 27: © clipart.com, © wikimedia.org, Seite 28: © rabbit75\_fot - Fotolia.com, © GeographBot - wikimedia.org, © Khamtran - wikimedia.org, © Iakov Katlin - Fotolia.com, © wikimedia.org, © RonnyHeidenblut - Fotolia.com, Seite 29: © Leonid Andronov - Fotolia.com, © wikimedia.org, © Diliff - wikimedia.org, © Rixie - Fotolia.com, © Mikegr-commons-wiki - wikimedia.org, © orgr7u3u37 - wikimedia.org, Seite 30: © wikimedia.org, © File Upload Bot (Magnus Manske) - wikimedia.org (2x), © MrPanyGoff - wikimedia.org, © GeographBot - wikimedia.org, © gdefillip - Fotolia.com, Seite 31: © cyclingscot - Fotolia.com, © Magnus Manske - wikimedia.org, © B50u10e01 - wikimedia.org, © Angelaravaioli - Fotolia.com, Seite 32: © wikimedia.org, Seite 33: © cyclingscot - Fotolia.com, © File Upload Bot (Magnus Manske) - wikimedia.org, © vertyr - Fotolia.com, © Angelaravaioli - Fotolia.com, © wikimedia.org, Seite 34: © cyclingscot - Fotolia.com, © Amdele - Fotolia.com, Seite 35: © Hohum - wikimedia.org, © Ian Howard - Fotolia.com, © File Upload Bot - wikimedia.org, © Tonderoi - wikimedia.org, © Angelaravaioli - Fotolia.com, Seite 36: © Jennifoto - Fotolia.com, © Roberto Lo Savio - Fotolia.com, © Saliko - wikimedia.org, © Angelaravaioli - Fotolia.com, Seite 37: © Of2horob - wikimedia.org, © Innolata - wikimedia.org, © Angelaravaioli - Fotolia.com, Seite 38: © wajan - Fotolia.com, © Lucian Milasan - Fotolia.com, © Angelaravaioli - Fotolia.com, © JSign - Fotolia.com, Seite 39: © davis hughes - Fotolia.com, © teamjackson - Fotolia.com, © Angelaravaioli - Fotolia.com, © wikimedia.org, Seite 40: © Angelaravaioli - Fotolia.com, Seite 41: © forclan - Fotolia.com, © File Upload Bot (Magnus Manske) - wikimedia.org, © wikimedia.org (3x), © Angelaravaioli - Fotolia.com, Seite 42: © tea007 - Fotolia.com, © Helen Hatson - Fotolia.com, © File Upload Bot (Magnus Manske) - wikimedia.org, Seite 43: © AlexD - wikimedia.org, © MGA73bot2 - wikimedia.org, Seite 44: © wikimedia.org, © Scott Woby - Fotolia.com, © Angelaravaioli - Fotolia.com, © sararoom - wikimedia.org, Seite 45: © Nessy-Pic - wikimedia.org, © brickisred - Fotolia.com, © GeographBot - wikimedia.org, © OgrBot - wikimedia.org, © Angelaravaioli - Fotolia.com, Seite 46: © samott - Fotolia.com, © chris2766 - Fotolia.com, © KTC - wikimedia.org, © Manfred Heyde - wikimedia.org, Seite 47: © Schwerdtfeger - wikimedia.org, © Diliff - wikimedia.org, Seite 48: © niGebruikerEliyya - wikimedia.org, © JFPerry - wikimedia.org, © JFPerry - wikimedia.org, © Firma V - Fotolia.com, © A. Kornholz - Fotolia.com, Seite 49: © andre cerri ferrari - Fotolia.com, © GeographBot - wikimedia.org, © Angelaravaioli - Fotolia.com, © vschlichting - Fotolia.com, Seite 50: © glisic\_olbino - Fotolia.com, © Angelaravaioli - Fotolia.com, © Peter Hermes Furian - Fotolia.com, Seite 51: © vxpix - Fotolia.com, © pete0711 - Fotolia.com, © Angelaravaioli - Fotolia.com, © antiquesmagas - Fotolia.com, Seite 52: © GeographBot - wikimedia.org, © Natalija Sirokova - Fotolia.com, © mrsbriidges-co.uk, © Angelaravaioli - Fotolia.com, Seite 53: © Panoramio upload bot - wikimedia.org, © Andrew Hunter - Fotolia.com, © GeographBot - wikimedia.org, © Kelsi - wikimedia.org, Seite 54: © traveldia - Fotolia.com, © Kersti Nebelsiek - wikimedia.org, Seite 55: © lesniewski - Fotolia.com, © hstiver - Fotolia.com, © Jule\_Berlin - Fotolia.com, © Froggy - Fotolia.com, © GeographBot - wikimedia.org, Seite 56: © Peter Hermes Furian - Fotolia.com, Seite 57: © Andrein - wikimedia.org, © GeographBot - wikimedia.org, Seite 58: © MGA73bot2 - wikimedia.org, © GeographBot - wikimedia.org, © Al Lemos - wikimedia.org, © sara\_winter - Fotolia.com, © PHB.cz - Fotolia.com, Seite 59: © SmokeyJoe - wikimedia.org, © FlickrLickr - wikimedia.org, © htmr - Fotolia.com, © Danielbron - wikimedia.org, Seite 60: © wingnut20012003 - Fotolia.com, © GeographBot - wikimedia.org, © hecke71 - Fotolia.com, © Jamniko - Fotolia.com, Seite 61: © PHB.cz - Fotolia.com, © srj074 - Fotolia.com, Seite 62: © Bodoklecksell - wikimedia.org, © Ubcule - wikimedia.org, © eterie - Fotolia.com, © Sly - Fotolia.com, Seite 63: © wikimedia.org, Seite 66: © Dr Greg51 - wikimedia.org, Seite 68: © AlexD - wikimedia.org, Seite 70: © Schwerdtfeger - wikimedia.org, Seite 71: © Peter Hermes Furian - Fotolia.com, Seite 72: © Andrein - wikimedia.org, © MGA73bot2 - wikimedia.org, Umschlagseite: © Artalis-Kartographie - Fotolia.com

Bestell-Nr. P12 020

ISBN: 978-3-96040-678-5

© Kohl-Verlag, Kerpen 2024. Alle Rechte vorbehalten.

Das Werk und seine Teile sind urheberrechtlich geschützt und unterliegen dem deutschen Urheberrecht. Jede Nutzung in anderen als den gesetzlich zugelassenen Fällen bedarf der vorherigen schriftlichen Einwilligung des Verlages (§ 52 a UrhG). Weder das Werk als Ganzes noch seine Teile dürfen ohne Einwilligung des Verlages an Dritte weitergeleitet, in ein Netzwerk wie Internet oder Intranet eingestellt oder öffentlich zugänglich gemacht werden. Dies gilt auch bei einer entsprechenden Nutzung in Schulen, Hochschulen, Universitäten, Seminaren und sonstigen Einrichtungen für Lehr- und Unterrichtszwecke. Der Erwerber dieses Werkes in PDF-Format ist berechtigt, das Werk als Ganzes oder in seinen Teilen für den Gebrauch und den Einsatz zur Verwendung im eigenen Unterricht wie folgt zu nutzen:

- Die einzelnen Seiten des Werkes dürfen als Arbeitsblätter oder Folien lediglich in Klassenstärke vervielfältigt werden zur Verwendung im Einsatz des selbst gehaltenen Unterrichts.
- Einzelne Arbeitsblätter dürfen Schülern für Referate zur Verfügung gestellt und im eigenen Unterricht zu Vortragszwecken verwendet werden.
- Während des eigenen Unterrichts gemeinsam mit den Schülern mit verschiedenen Medien, z.B. am Computer, Tablet via Beamer, Whiteboard o.a. das Werk in nicht veränderter PDF-Form zu zeigen bzw. zu erarbeiten.

Jeder weitere kommerzielle Gebrauch oder die Weitergabe an Dritte, auch an andere Lehrpersonen oder pädagogische Fachkräfte mit eigenem Unterrichts- bzw. Lehrauftrag ist nicht gestattet. Jede Verwertung außerhalb des eigenen Unterrichts und der Grenzen des Urheberrechts bedarf der vorherigen schriftlichen Zustimmung des Verlages. Der Kohl-Verlag übernimmt keine Verantwortung für die Inhalte externer Links oder fremder Homepages. Jegliche Haftung für direkte oder indirekte Schäden aus Informationen dieser Quellen wird nicht übernommen.

Kohl-Verlag, Kerpen 2024



## Unsere Lizenzmodelle

## Der vorliegende Band ist eine PDF-Einzellizenz

Sie wollen unsere Kopiervorlagen auch digital nutzen? Kein Problem – fast das gesamte KOHL-Sortiment ist auch sofort als PDF-Download erhältlich! Wir haben verschiedene Lizenzmodelle zur Auswahl:



	Print-Version	PDF-Einzellizenz	PDF-Schullizenz	Kombipaket Print & PDF-Einzellizenz	Kombipaket Print & PDF-Schullizenz
Unbefristete Nutzung der Materialien	X	X	X	X	X
Vervielfältigung, Weitergabe und Einsatz der Materialien im eigenen Unterricht	X	X	X	X	X
Nutzung der Materialien durch alle Lehrkräfte des Kollegiums an der lizenzierten Schule			X		X
Einstellen des Materials im Intranet oder Schulserver der Institution			X		X

Die erweiterten Lizenzmodelle zu diesem Titel sind jederzeit im Online-Shop unter [www.kohlverlag.de](http://www.kohlverlag.de) erhältlich.

# SCHOOL-SCOUT.DE

Unterrichtsmaterialien in digitaler und in gedruckter Form

**Auszug aus:**

*Großbritannien - Das Königreich unter die Lupe genommen*

Das komplette Material finden Sie hier:

[School-Scout.de](http://School-Scout.de)

